

Филиал федерального государственного бюджетного учреждения "Федеральная кадастровая палата Федеральной службы государственной регистрации, кадастра и картографии" по Ленинградской области.

(полное наименование органа кадастрового учета)


КП.1

**КАДАСТРОВЫЙ ПАСПОРТ ЗЕМЕЛЬНОГО УЧАСТКА**

"02" июля 2013 г. № 47/201/13-191072

1	Кадастровый номер: 47:07:0957004:3	2	Лист № 1	3	Всего листов: 2
4	Номер кадастрового квартала: 47:07:0957004				
<b>Общие сведения</b>					
5	Предыдущие номера: _____	6	Дата внесения номера в государственный кадастр недвижимости: 09.04.2007		
7					
8	Местоположение: Ленинградская область, Всеволожский район, район Маргнитной станции, участок "Прищепловский"				
9	Категория земель: Земли населенных пунктов				
10	Разрешенное использование: в целях многоэтажного жилищного строительства				
11	Площадь: 21300±-11 кв. м				
12	Кадастровая стоимость (руб.): 11769102				
<b>Сведения о правах:</b>					
13	Жилищно-строительный кооператив "Румболово-Сити"	Вид права	Общие отметки		Документ
14	Общие отметки: Кадастровый номер 47:07:0957004:3 равнозначен кадастровому номеру 47:07:09-57-004:0003.				
15	Сведения о природных объектах: _____				
<b>Дополнительные сведения для регистрации прав на образованные земельные участки</b>					
		16.1	Номера образованных участков: _____		
		16.2	Номер участка, преобразованного в результате выдела: _____		
		16.3	Номера участков, подлежащих снятию с кадастрового учета: _____		
		16.4	Характер сведений государственного кадастра недвижимости (статус записи о земельном участке): _____		

Техник  
(полное наименование должности)




Т. Н. Прусакова  
(инициалы, фамилия)

КАДАСТРОВЫЙ ПАСПОРТ ЗЕМЕЛЬНОГО УЧАСТКА  
"02" июля 2013 г. № 47/201/13-191072


КП. 2

1	Кадастровый номер: 47-07-0957004:3	2	Лист № 2	3	Всего листов: 2
---	------------------------------------	---	----------	---	-----------------



Масштаб 1:3000

ТЕХНИК  
(инициалы, фамилия)



Условные знаки: —

Т. Н. Прусакова  
(инициалы, фамилия)